



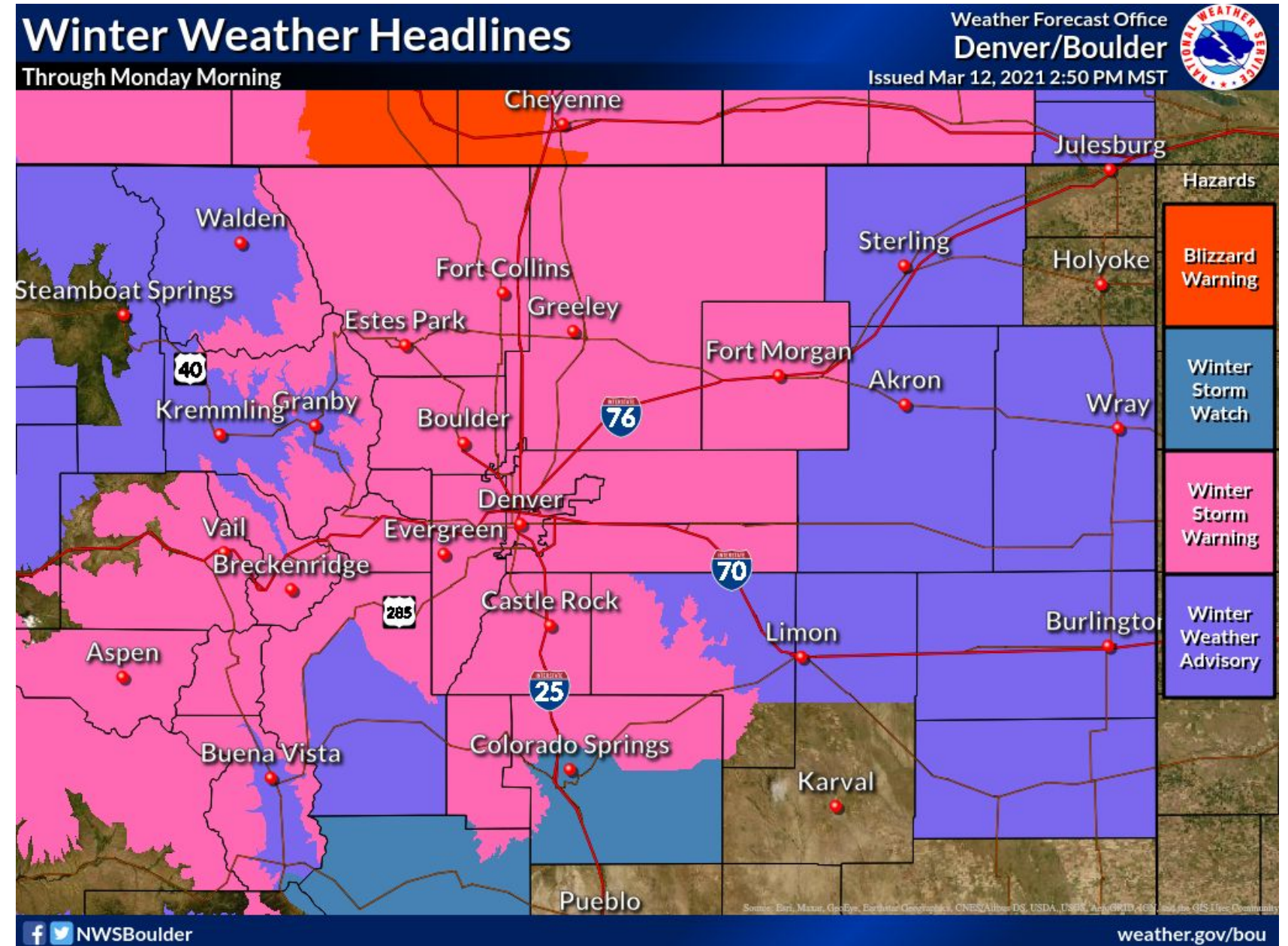
# Significant Winter Storm Expected

March 12, 2021  
3:17 PM

Saturday Through Sunday Night

## Message of the Day

- Significant snow event Saturday through Sunday night
- Heavy, wet snow could cause power outages, nearly impossible travel conditions in spots
- Still uncertainty in the forecast track, which will impact the snowfall forecast, especially for I-25 and East.
- Rain will mix with snow east of a Fort Morgan to Limon line, limiting snow totals
- Continue to monitor NWS forecasts for updates.
- Winds may enhance impacts across the eastern plains but shouldn't be an issue along and west of I-25







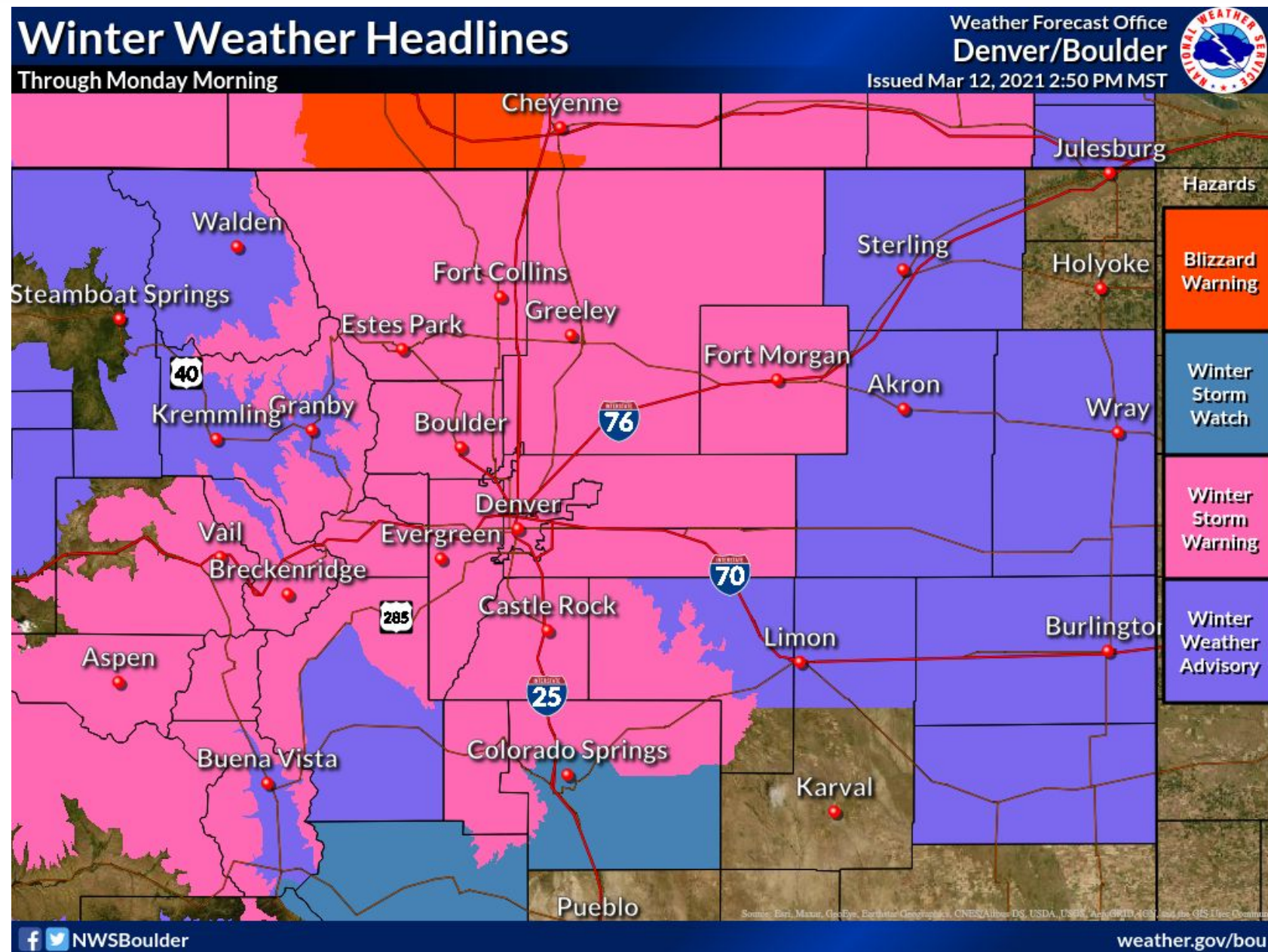
# Tormenta Invernal Significativa Anticipada

March 12, 2021  
3:17 PM

sábado hasta el domingo en la noche

## Mensaje del Día

- Evento significativo de nieve sábado hasta el domingo en la noche
- Nieve húmeda fuerte podría resultar en apagones de luz y condiciones de tránsito imposibles en algunos sectores
- Todavía existe incertidumbre en el pronóstico de trayectoria, lo cual impactaría el pronóstico de nieve, especialmente para la I-25 y hacia el este
- La lluvia se mezclará con nieve al este de una línea entre Fort Morgan y Limon, reduciendo la acumulación de nieve
- Continúa monitoreando los pronósticos del SMN para actualizaciones
- Los vientos podrían aumentar los impactos a través de las llanuras del este pero no deberán causar problemas a lo largo y al oeste de la I-25






# Details and Potential Impacts

March 12, 2021  
3:17 PM


## Winter Storm Saturday through Sunday Night


 **Hazards:** Significant winter storm likely with heavy, wet snow.

 **Areas Impacted:** Front Range Mountains along and east of the divide, foothills, and northeast plains.

 **Timing & Duration:** Heavy snow starts late Saturday morning - continues through Sunday. Rain/Snow mix along/east of a Fort Morgan to Limon line. Lingering light snow Sunday night will end Monday morning.

 **Impacts:** Difficult to impossible travel conditions. Dangerous conditions for livestock. Possible power outages.

 **Certainty & Considerations:** There is high confidence in significant snowfall across the I-25 Urban Corridor and foothills. There is low confidence in regards to snow amounts across the eastern plains due to some rain potential and a dry slot.

 **Historical Perspective:** Moderate to high potential to surpass March 23, 2016 heavy snow event. Low potential to approach the March 2003 snowstorm in Larimer County.

**Next Update:** Saturday Morning





# Detalles e Impactos Potenciales

March 12, 2021

3:17 PM

## Tormenta Invernal sábado hasta domingo en la noche



**Peligros:** Tormenta invernal significativa probable con nieve húmeda fuerte.



**Áreas Impactadas:** Cordillera frontal (Front Range) a lo largo y al este de la división, laderas, y las llanuras del nordeste.



**Duración:** La nieve fuerte comienza tarde el sábado en la mañana y continúa hasta el domingo. Mezcla de lluvia y nieve a lo largo y al este de una línea entre Fort Morgan y Limon. Nieve leve persistiendo domingo en la noche culminará el lunes en la mañana.



**Impactos:** Condiciones imposibles de transitar. Condiciones peligrosas para el ganado. Posibles apagones de luz.



**Certidumbre & Consideraciones:** Existe una alta confianza en una nevada significativa a través del casco urbano y las laderas de la I-25. Existe una baja confianza en las cantidades de nieve a través de las llanuras del este debido al potencial de algo de lluvia y un área de aire seco.



**Perspectiva Histórica:** Potencial moderada a alta de superar la fuerte nevada del 23 de marzo de 2016. Potencial baja de acercarse a la tormenta de nieve del marzo de 2003 en el condado de Larimer.

**Próxima Actualización:** sábado en la mañana



# Forecast Confidence Levels

March 12, 2021

3:17 PM

## Winter Storm Saturday through Sunday Night

### Timing

Low

Medium

High

Heavy snow likely late Saturday morning into Sunday. Light snow Sunday night ending Monday morning.

### Snow Amounts

Low

Medium

High

1-2 feet of snow over the urban corridor, 2-4 feet northern foothills. Lighter amounts west of the Continental Divide. Some rain northeast plains.

### Travel Impacts

Low

Medium

High

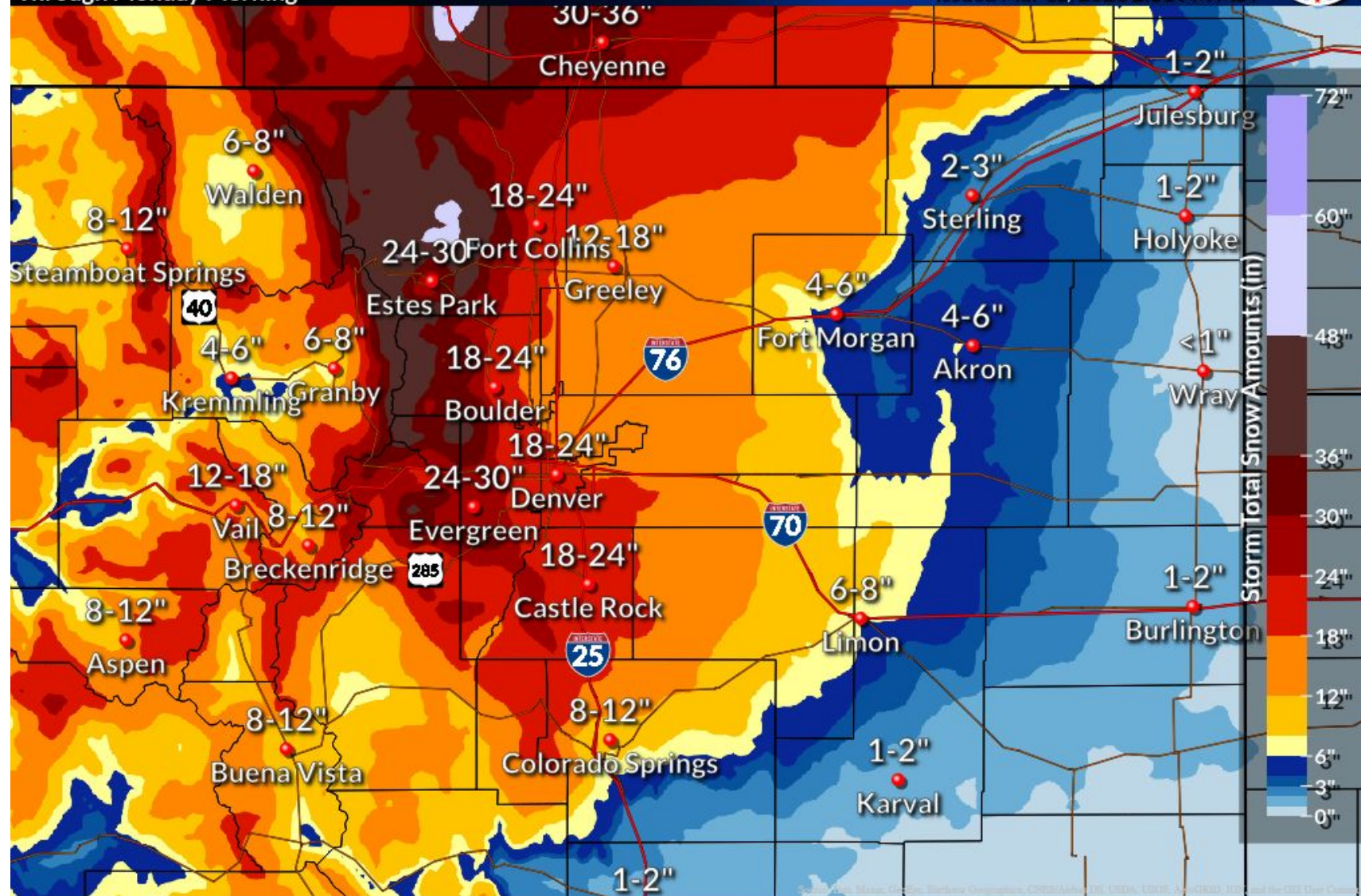
Near certainty for significant travel impacts Saturday through Sunday.

### Storm Total Snow Amounts

Through Monday Morning

Weather Forecast Office  
Denver/Boulder

Issued Mar 12, 2021 2:31 PM MST



f NWSBoulder

weather.gov/bou





# Certidumbre del Pronóstico

March 12, 2021

3:17 PM

## Tormenta invernal sábado hasta domingo en la noche

### Horario

Baja	Mediana	<b>Alta</b>
------	---------	-------------

Nieve fuerte probable desde tarde el sábado en la mañana al domingo. Nieve leve domingo en la noche, terminando el lunes.

### Acumulaciones

Baja	<b>Mediana</b>	Alta
------	----------------	------

Entre 1-2 pies de nieve en los centros urbanos, y 2-4 pies en las laderas del norte. Cantidades más leves al oeste de la división continental. Algo de lluvia en las llanuras del nordeste.

### Impactos de Transito

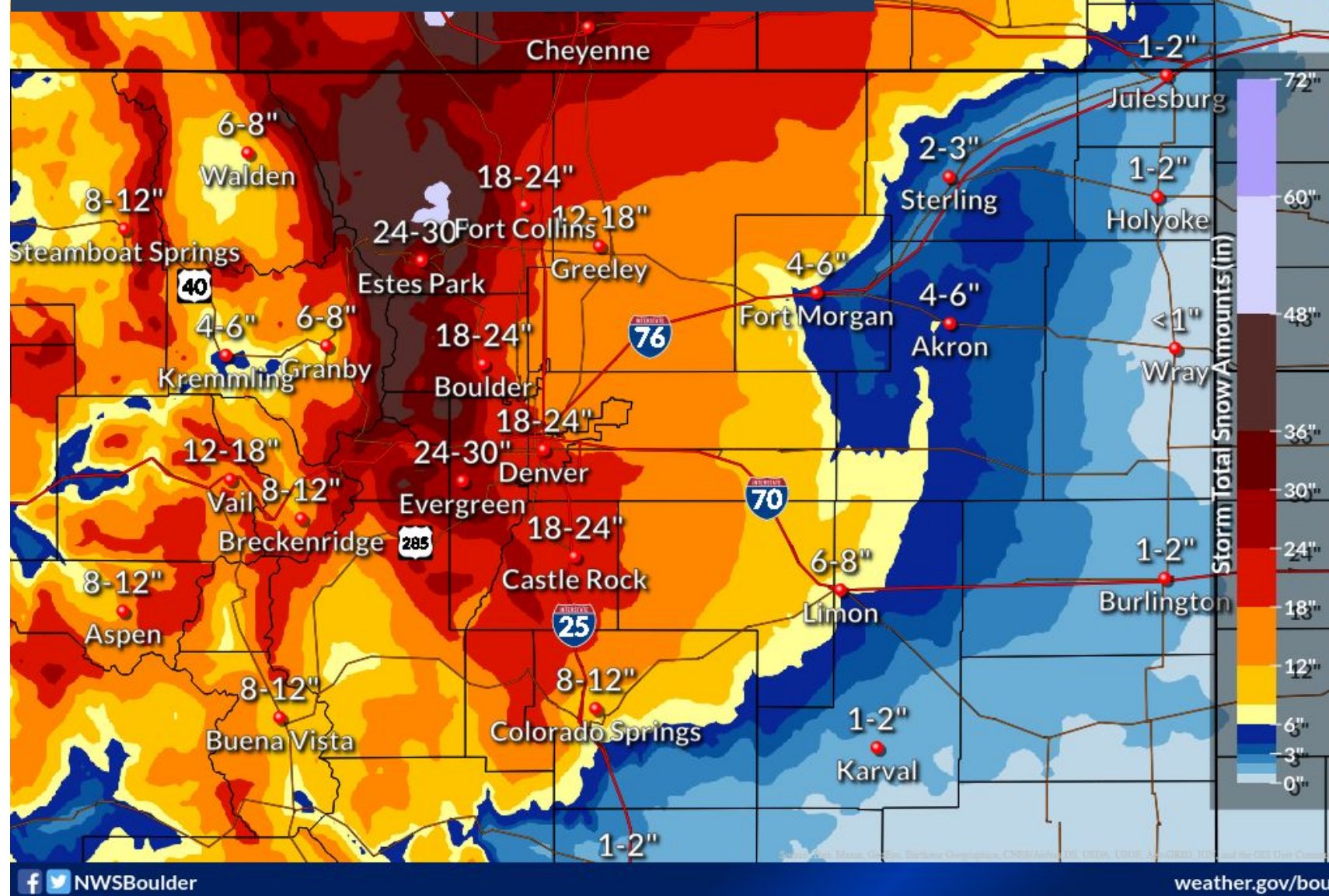
Baja	Mediana	<b>Alta</b>
------	---------	-------------

Impactos significativos de tránsito casi seguros sábado hasta domingo

### ACUMULACIÓN TOTAL DE NIEVE

Hasta el domingo por la mañana

Weather Forecast Office  
Denver/Boulder  
Issued Mar 12, 2021 2:31 PM MST







# Summary Message

March 12, 2021  
3:17 PM

## Final Points

### Key Points



Heavy snow is likely Saturday and Sunday. Total snowfall accumulations of up to 2 feet for the I-25 corridor, and up to 3-4 feet for the northern Foothills.



Wind gusts of up to 30-40 mph will cause some blowing and drifting snow, especially closer to Wyoming border.

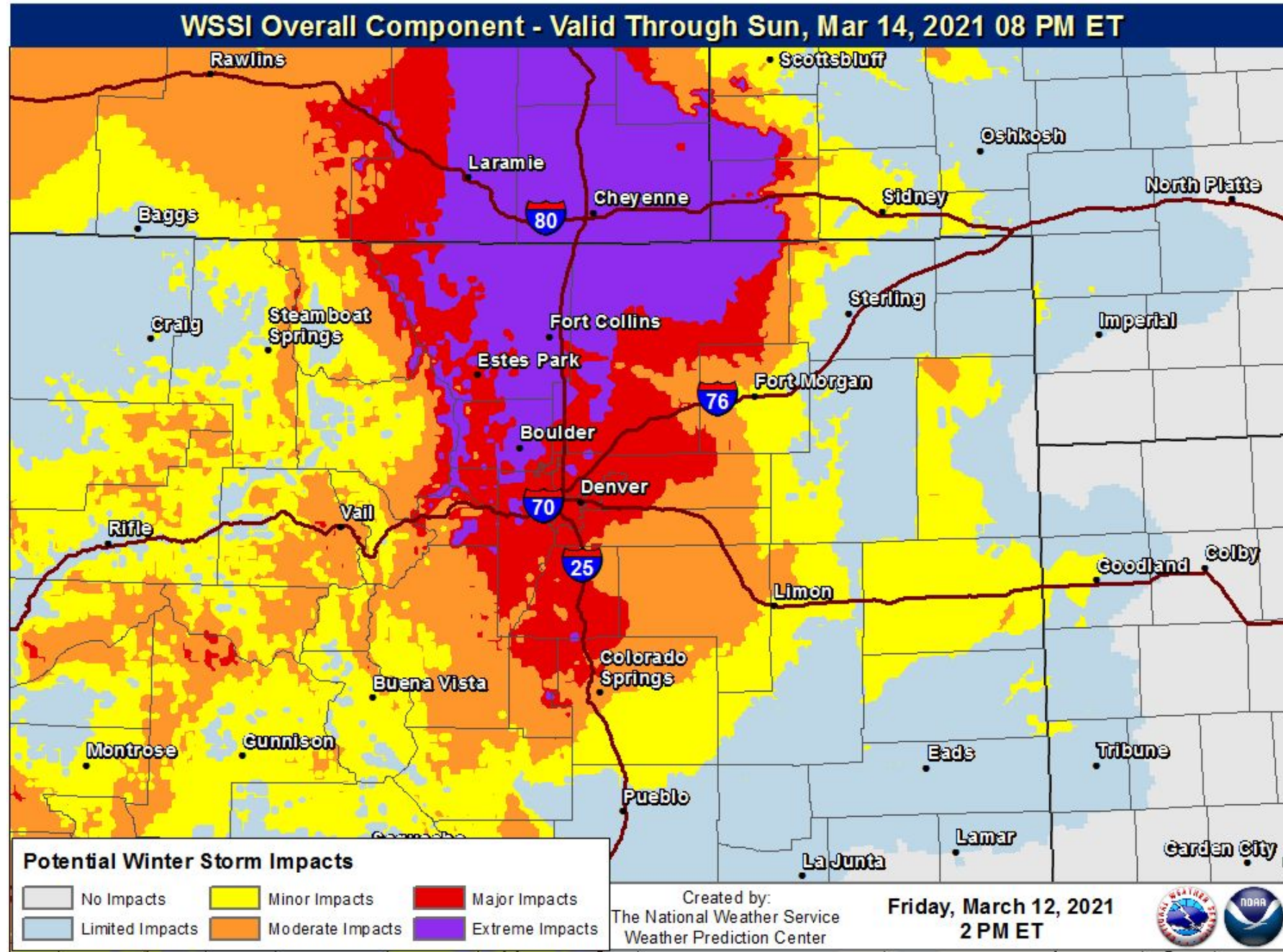
### Travel Impacts



Heavy snow will cause difficult to near impossible travel conditions late Saturday through Sunday.



Plan ahead! Avoid unnecessary travel. Check the latest road conditions at [COtrip.org](http://COtrip.org), and give yourself extra time.







# Mensaje de resumen

March 12, 2021

3:17 PM

## Puntos finales

### Claves



Nevadas intensas son probables el sábado y domingo. Acumulaciones totales de hasta 2 pies para el corredor I-25, y entre 3 y 4 pies en las laderas del norte.



Ráfagas de viento entre 30 y 40 mph causarán ventiscas y nieve en suspensión, especialmente cercana a la frontera de Wyoming.

### Impactos de circulación



Nevadas intensas harán que el tránsito sea difícil o casi imposible desde tarde el sábado al domingo.



¡Revise su plan! Evite viajes innecesarios. Infórmese de las condiciones en las carreteras en COtrip.org y tómese tiempo adicional.

### ÍNDICE DE SEVERIDAD DE TORMENTA INVERNAL

Extremo (morado); Leve (amarillo)

Mar 14, 2021 08 PM ET

